

Het bedrijf

SmallToGo is een GIS bedrijf dat het volgende aanbiedt: advisering in GIS oplossingen, trainingen, ontwikkeling, implementatie en onderhoud van TatukGIS en GE Smallworld.

De ervaring binnen SmallToGo gaat terug tot in 1996. Er is veel ervaring in het implementeren van standaard oplossingen en volledig op maat gemaakte oplossingen.

SmallToGo is actief in de nuts- en telecomwereld met GE Smallworld en in de woningcorporaties met TatukGIS. Verder ondersteunt SmallToGo als reseller uiteenlopende klanten die gebruik maken van TatukGIS producten.

Een overzicht

- Splitsen van lagen op veldwaarde
- KML export tool
- Plot Template Builder
- Schaal manager
- Cyclomedia koppeling
- Bridgis geocoderen
- Ruimtelijke selecties

Resell activiteiten:

Reseller van Bridgis
Zo leveren wij de juiste kaarten i.c.m. met een GIS.



Value Added Reseller van TatukGIS in de Benelux.



Contact:

SmallToGo B.V.
Bosmanskamp 71a
4191 MT Geldermalsen
Nederland
Tel : +31-345-581268
Fax: +31-345-581268
Mail: info@smalltogo.com

Bezoek onze website:
www.smalltogo.com

Plot Template Builder 1.0

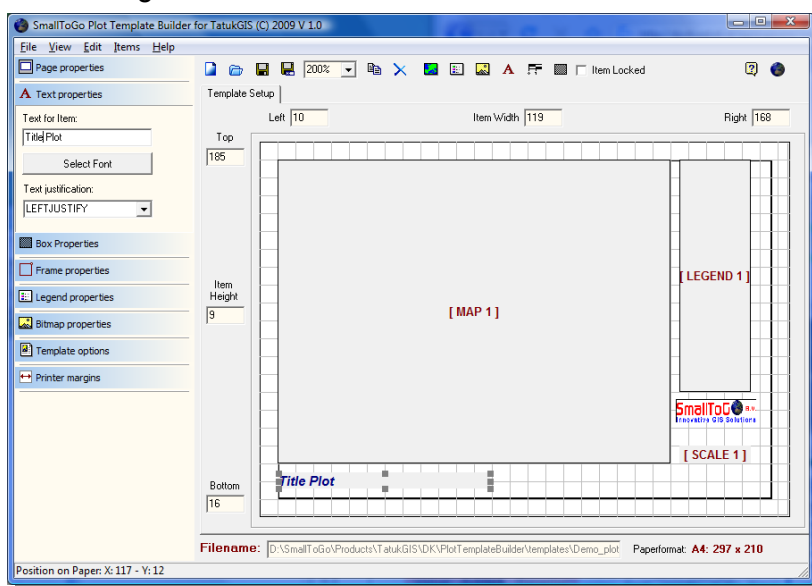
TatukGIS ondersteunt het gebruik van plot templates. Deze templates zijn tekstbestanden met de extensie tpl: TatukGIS Plot Layout.

Met behulp van bijvoorbeeld notepad kan dit bestand worden gewijzigd of opgemaakt, maar dat kan een uiterst moeizaam proces zijn.

Nu is er een applicatie waarmee de plotbestanden met moderne manieren zoals drag&drop kunnen worden gemaakt of gewijzigd.

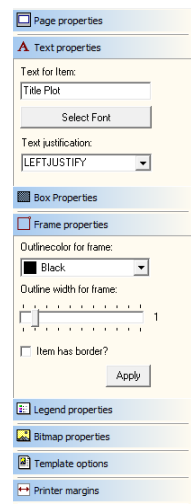
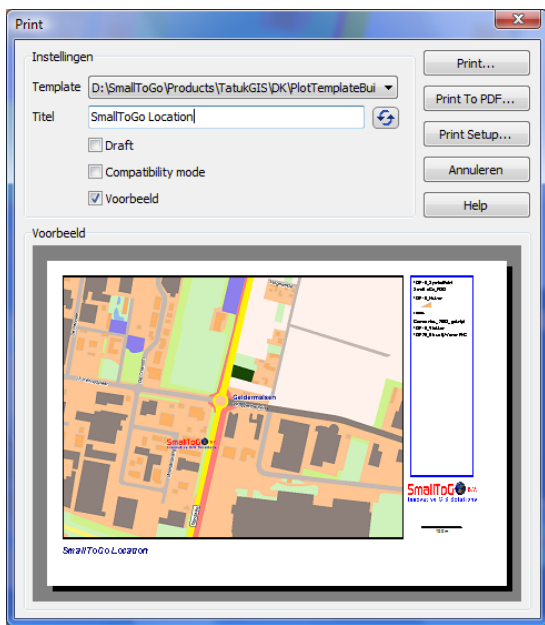
Items kunnen op het template geplaatst worden. Verplaatsen met de muis of verscalen met de muis. Alles kan ook exact door het ingeven van waarden worden bepaald: breedte, hoogte, en de margins van alle kanten. De eigenschappen van items zoals kleur, lettertype kunnen ook worden veranderd. Items kunnen op elkaar liggen en kunnen een rand rondom hebben. Zo kunt u op een eenvoudige wijze professioneel uitzijnde templates bouwen.

Templates kunnen gemaakt worden van A4 tot en met A0



Vele eigenschappen van een item kunnen op eenvoudige wijze worden ingesteld. Grid tonen en instellen, zoom in en out van het blad, het is allemaal mogelijk en vereenvoudigd de ontwerpfase.

Het resultaat van het werk kan bijvoorbeeld in de TatukGIS editor getoond worden.



Dus vanaf nu kunnen templates snel en eenvoudig worden opgemaakt.

Vraag een demoproduct aan en probeer het product uit.

Na het betalen van een licentie is de applicatie volledig bruikbaar.